gipuzkoako ibilbideak

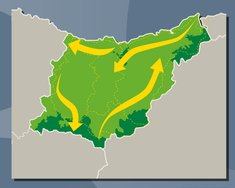

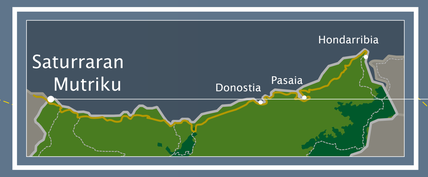

Talaia

Mutriku-Saturraran

GR-121

Mamuren Aurkezpena

Presentación de Mamu

Lotara joateko argia itzaltzen dugunean, gizaki guztion itzalak bateratu eta itzal bakarra osatzen dute gauero: Mamu.

Mamuk abentura-sorta itzela prestatu digu eta berak proposaturiko ibilbidea urratsez urrats jarraituz gero, misterioz jositako inguruak argituko ditugu.

Cuando el sueño nos vence y apagamos la luz, las sombras que hasta ese momento nos han acompañado se unen formando una sola sombra: Mamu.

Mamu nos ha preparado un conjunto de aventuras espectacular y si seguimos el recorrido propuesto, resolveremos los misterios que este entorno esconde.

AMESLARIA BAZARA, BIDEAN TOPATUKO NAUZU!!!

¡¡¡SI NO SUEÑAS, NO TE CRUZARÁS CONMIGO!!!



Jarraitzeko arauak | Recomendaciones a tener en cuenta

- **Txakurrak beti lotuta eraman.** Los perros deberán ir atados.
- **Saiatu mendira bakarrik ez joaten.** Intenta no ir nunca solo al monte.
- **Abeltzaintza estentsiboko eremu batean zaude. Bidean aurkitzen dituzun langak, txabolen ateak eta abar ez utzi zabalik.** Te encuentras en una zona de uso ganadero extensivo. Cierra las barreras, puertas de cabaña, etc. que te encuentres por el campo.
- **Ez ezazu zaborrik lurperatu edo bota.** No abandones ni entierres la basura.
- **Ez egin surik eta ez bota piztutako zigarrorik.** No hagas fuego ni abandones cigarrillos encendidos.

Profila
Perfil

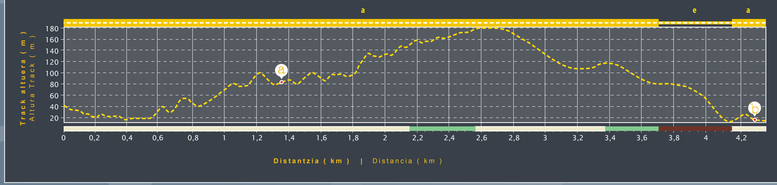

Bidearen Zabalera
Ancho del recorrido

a	+ 1 , 8 m
c	1 , 5 - 1 , 8 m
e	0 , 9 - 1 , 2 m

Lurzoru mota
Tipos de suelo

- **Asfaltu edo antzekoak** Asfalto o similares
- **Lur trinko edo hartxintxarra** Tierra compacta, grava o gravilla
- **Lurrazal mailakatua** Superficies escalonadas

Ezaugarriak
Características

Luzera | Longitud 4.541 m **Desnibel metatua** | Desnivel acumulado +288/-294 m

MIDE

Ingurunea Medio	Ibilbidea Itinerario	Desplazamendua Desplazamiento	Ahalegina Esfuerzo	MIDE ordutegia Horario MIDE
1	1	2	2	1 h 45 min
Inguruan arriskuak egon daitezke El medio no está exento de riesgos	Ondo zehazturiko bide eta bidegurutzeak Caminos y cruces bien definidos	Zalbide-ibilbidea Marcha por caminos de herradura	1 eta 3 ordu arteko ibilaldi eraginkorra De 1 a 3 horas de marcha efectiva	

((112))
SOS DEIAK

Bide-markak
Señalización

Ibilbidearen jarraipena	Norabide aldaketa	Norabide okerra
Continuidad de sendero	Cambio de dirección	Dirección errónea

- **Iturria** Fuente
- **Kanpaldi** Acampada
- **Ostatua** Alojamiento
- **Jatetxea** Restaurante
- **Atsedenlekua** Area de descanso
- **Panoramika**
- **Baseliza** Ermita
- **Aparkalekua** Aparcamiento

Gipuzkoako Foru Aldundia
Diputación Foral de Gipuzkoa
Gipuzkoako Mendizale Federazioa