



Geoparkea

Euskal Kostaldea - Costa Vasca


Flysch & Karst *experience*

Deba  
Mutriku  
Zumaia




Euskal Kostaldeko Geoparkea liburu moduko bat da, gure planetaren eta gizakiaren historiako hainbat kapitulu gordeak dituen lurralde bat, eta bidaia zoragarri baterako hamaika ate eskaintzen digu: denbora geologi-koan zehar eta milaka urteko gure herri honen kulturaren eta tradizioaren barrena aurkikuntzazko bidaia bat egiteko aukera, hain zuzen. Euskal Kostaldeko Geoparkea Europako eta Munduko Geoparkeen Sareko kide da 2010az geroztik; UNESCOk babestua, mundu osoko 100dik gora lurraldek osatzen dute Sarea.





El Geoparque de la Costa Vasca, un territorio que atesora distintos capítulos de la historia del planeta y el ser humano, nos brinda un auténtico viaje de descubrimiento por el tiempo geológico y la cultura y tradición de un pueblo milenario. El Geoparque de la Costa Vasca es desde 2010 miembro de la Red Europea y Global de Geoparques auspiciada por la UNESCO, que cuenta actualmente con más de 100 territorios repartidos por todo el mundo.

An aerial photograph of a coastal landscape. In the foreground, there are large, layered rock formations in shades of red and brown, with white waves crashing against their base. Above the rocks, there are green hills and a small white building on a peak. The sky is filled with dramatic, grey clouds. The overall scene is a mix of natural geological features and cultivated land.

Geoparkeko itsaslabarretan naturaren altxor paregabe bat dago gordeta: Lurraren historia geologikoaren azken 60 milioi urteak arroketan idatzita, geruzaz geruzaz hurrenez hurren. Itsasoaren higaduraren eraginez agerian geratuak, begien bistan utzi dizkigute, guk ikusteko moduan, Lurreko historian berriki izan diren gertaera garrantzitsuenetako batzuk ulertzeko gakoak; besteak beste, dinosauroak desagertu zireneko garaia.

# Flysch






Los acantilados del geoparque esconden un singular tesoro natural: más de 60 millones de años de historia geológica escritos en sucesivos estratos rocosos que, a causa de la erosión del mar, han quedado al descubierto y muestran las claves para comprender algunos de los eventos más significativos de la historia reciente de la Tierra, como la gran extinción de los dinosaurios.

# Karst



Kostaldetik barrualdera joanda, kalitate handiko landa-paisaia zein baino zein ederragoz osatutako mosaiko bat ageri zaigu. Karstaren mundua da: kareharrizko mendiak, iraganean oso aspaldi itsaso tropikal baten hondoan sortu eta urak apurka-apurka modelatuak. Hlan-hemenka dauden kobazuloetako asko, gainera, gure arbasorik urrunenen bizileku izan ziren, eta ederki gorde dute, gaurdaino, haien jardunaren eta kezka kulturalen hamaika aztarna.





En el interior del territorio hallamos el mundo del Karst, un mosaico de paisajes rurales de alta calidad originados por el desgaste de la piedra caliza, formada en un pasado remoto bajo un mar tropical. Muchas de las cuevas de estas montañas fueron ocupadas por nuestros antepasados más lejanos, que dejaron en ellas vestigios de su actividad y sus inquietudes culturales.

Ondare etnografiko eta kultural bikaina dago Geoparkean, eta ondare arkitektonikoa ere garrantzi handikoa da, bai hiriguneetan bai landako herriguneetan, ugari baitira jauregi, eliza eta ermitak. Azpimarratzekoak dira, besteak beste, Mutrikuko hirigune historikoa eta Bentalekua museoa (herriak itsasoarekin izan duen harremana ikus daiteke), Debako Santa Maria eliza (euskar gotikoaren altxor zoragarria), eta Zumaiako San Pedro parrokia eta bertako erretaula (Monumentu Nazional izendatua).



# Kultura





El Geoparque cuenta con un importante patrimonio arquitectónico en sus núcleos urbanos y rurales, incluyendo palacios, iglesias y ermitas, así como un notable patrimonio etnográfico y cultural. Destacan el Casco histórico y el Museo Bentalekua de Mutriku, donde se muestra la relación de la villa con la mar; la iglesia de Santa María de Deba, auténtica joya del gótico vasco, y la Parroquia de San Pedro de Zumaia, con su retablo declarado Monumento Nacional.

Geoparkea ezagutzeko eta lurraldeaz gozatzeko bisitaldi gidatu ugari daude aukeran, era askotakoak, urte osoan. Fyscharen Ibilbidea, Karsteko Zaporeak eta bisitaldi kulturalak, horra aukeretako batzuk. Eta eskaintza osatze aldera, beste hainbat jarduera: surfa, kayaka eta urpekaritza, adibidez, eta bestalde, oinez edo mendiko bizikletaz egiteko hainbat ibilbide.

# Jarduerak

## actividades





Un amplio programa de visitas guiadas permite conocer y disfrutar el geoparque a lo largo de todo el año. La Ruta del Flysch, Los Sabores del Karst o las visitas culturales son algunas de las propuestas. Actividades como surf, kayak o submarinismo, junto con una amplia red de senderos y rutas BTT completan la oferta.





# Geoparkea

Euskal Kostaldea - Costa Vasca



## ZUMAIAKO TURISMO BULEGOA OFICINA DE TURISMO DE ZUMAIA



Kantauri plaza, 13 - 20750 **ZUMAIA**  
☎ 943 14 33 96  
turismoa@zumaia.net  
www.geozumaia.net

## DEBAKO TURISMO BULEGOA OFICINA DE TURISMO DE DEBA



Ifar kalea, 4 - 20820 **DEBA**  
☎ 943 19 24 52  
turismoa@deba.net  
www.deba.net

## MUTRIKUKO TURISMO BULEGOA OFICINA DE TURISMO DE MUTRIKU



Txurruka plaza, z/g - 20830 **MUTRIKU**  
☎ 943 60 33 78  
turismo@mutriku.net  
www.mutriku.net

## EZAGUTZA ETXEAK CENTROS DE INTERPRETACIÓN

**Algorri (Zumaia)**  
943 143 100 • info@algorri.eu  
www.algorri.eu

**Nautilus (Mutriku)**  
943 603 259 • nautilus@mutriku.net  
www.mutriku.net/nautilus

**Geoparkeko Txokoa (Deba)**  
943 192 452 • turismoa@deba.net  
www.deba.net

 **ON-LINE EROSKETA  
COMPRA ON-LINE** **BISITA GIDATUAK  
VISITAS GUIADAS**  
[www.geoparkea.com](http://www.geoparkea.com)

 @geoparkea

 facebook.com/Geoparkea

 Geoparkea TV



Argazkiak: Fotografías: Javier Carballo, Luis Lizaso, Gorka Zabalea,  
David Agnean, Alax Tumbilla, Jan Llorcaes, Victor Manuel Pizarro.

2014ko azarua - noviembre 2014