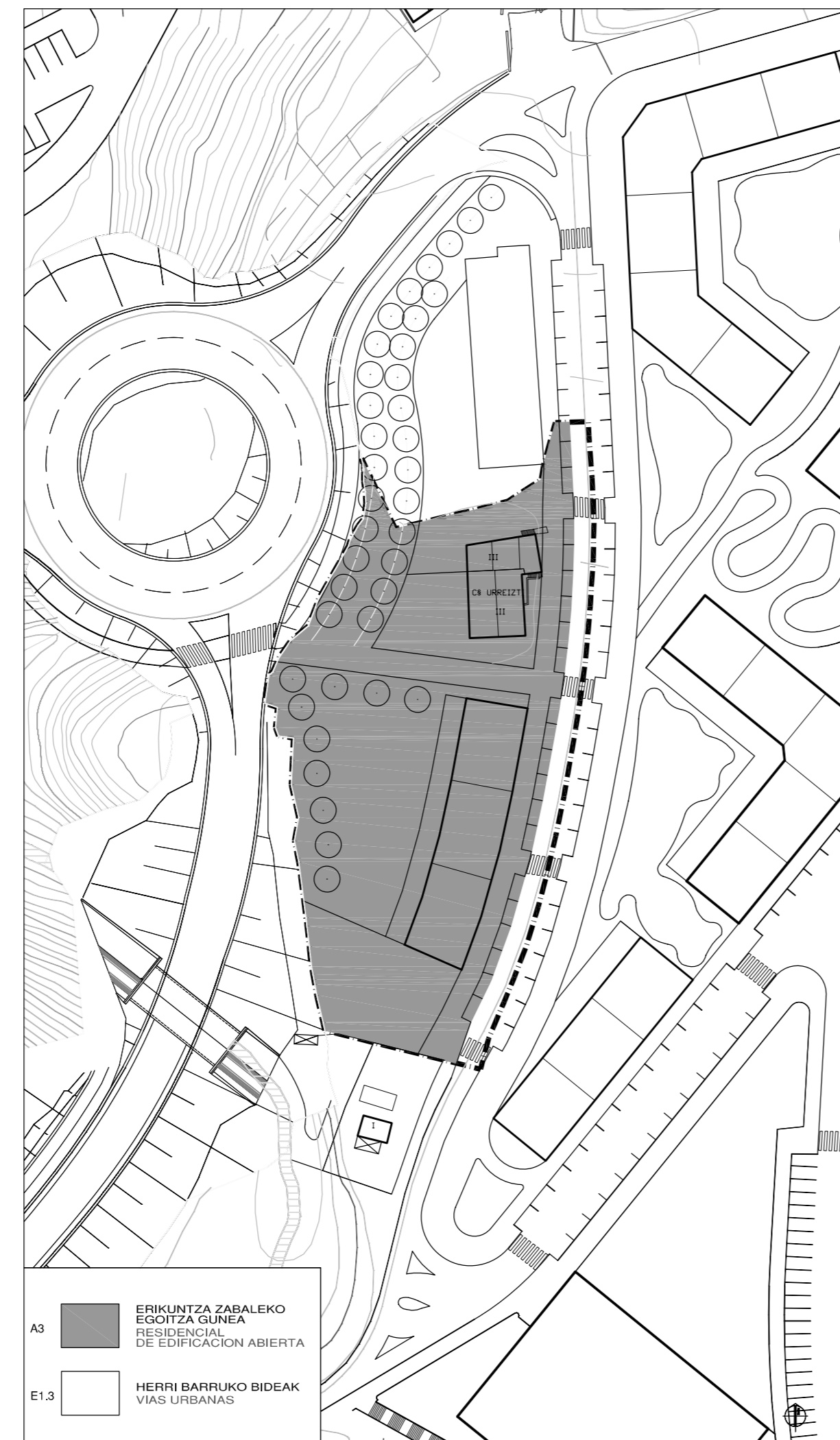


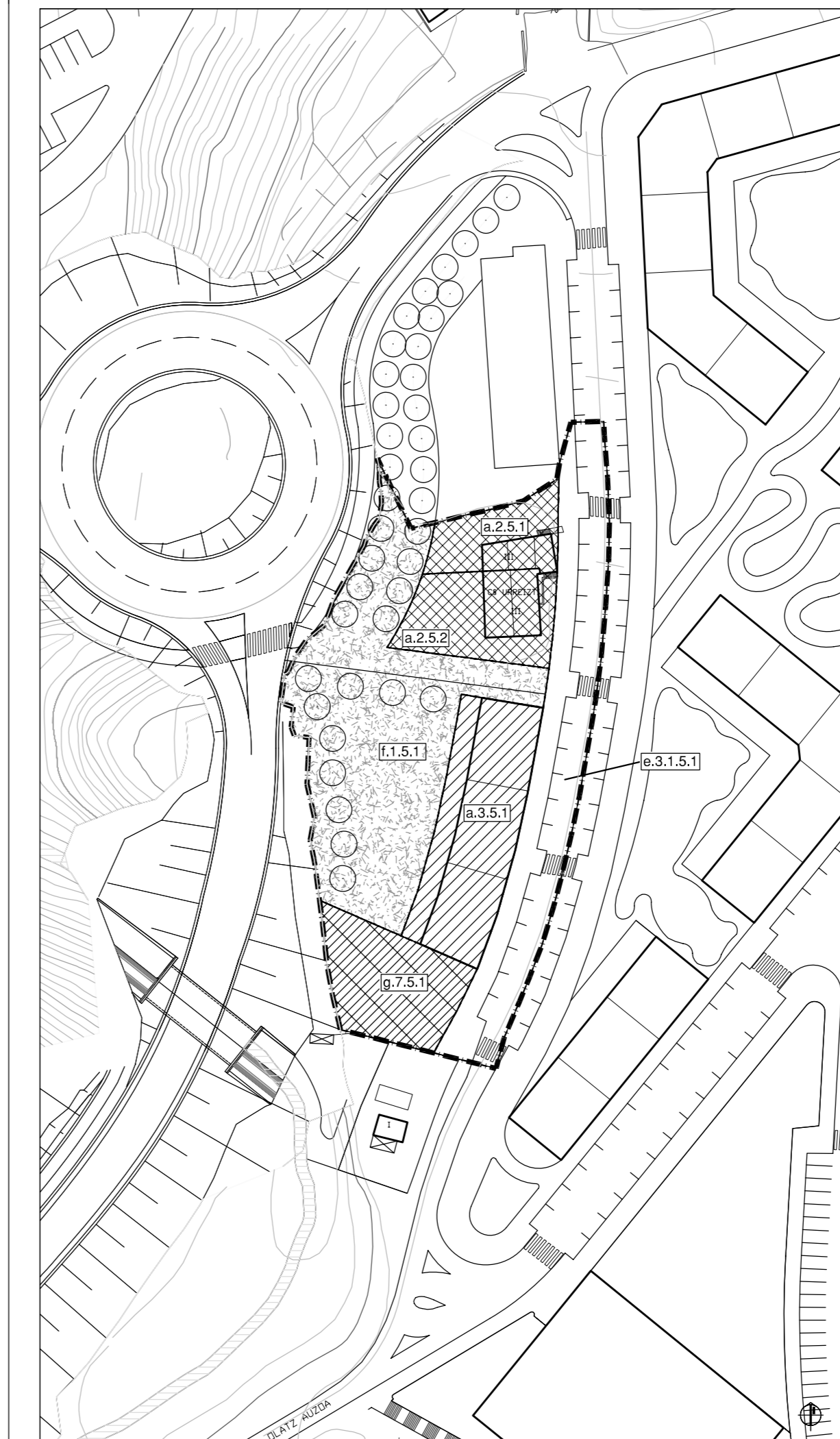
EGUNGO EGOERA.  
ESTADO ACTUAL. ESKALA 1:1.000



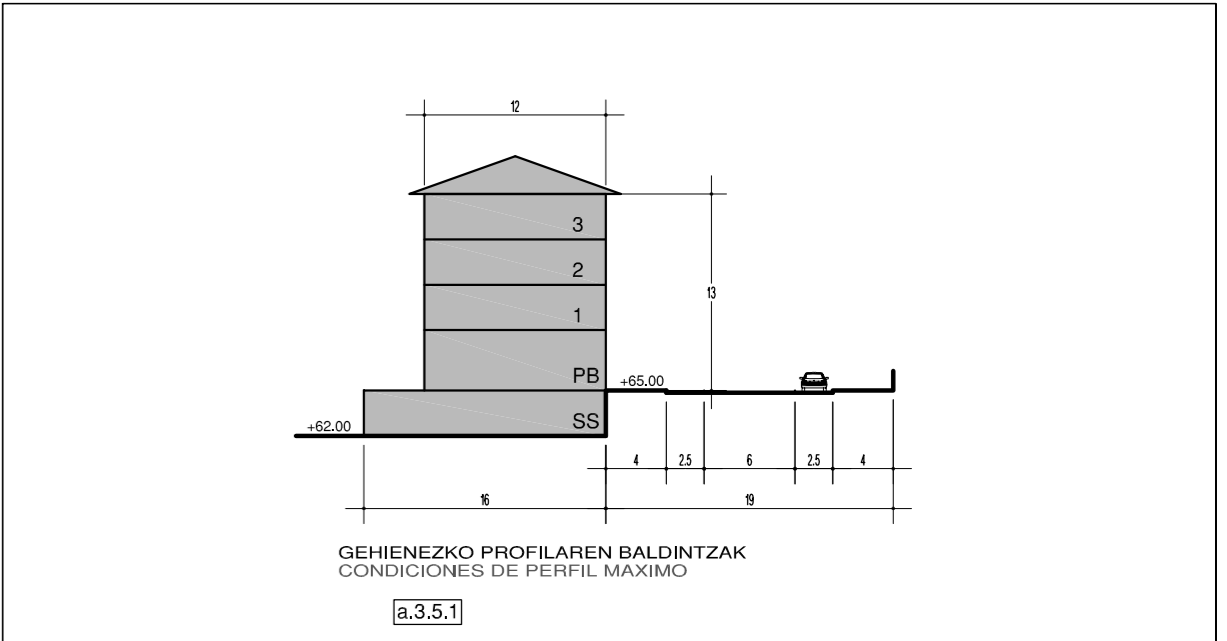
KALIFIKAZIO GLOBALA.  
CALIFICACION GLOBAL. ESKALA 1:1.000



ANTOLAKUNTZA / EGUNGO EGOERAREN GAINJANTZIA.  
SUPERPOSICION ORDENACION / ESTADO ACTUAL. ESKALA 1:1.000












KALIFIKAZIO XEHATUA.  
CALIFICACION PORMENORIZADA. ESKALA 1:1.000



ESKALA 1:500

KALIFIKAZIO ZEHATUARENTZAKO LEIENDA  
LEYENDA PARA LA CALIFICACION PORMENORIZADA

- |  |   |
|--|---|
| <ul style="list-style-type: none"> <li> ANTZINAKO EGOITZARAKO LURSAILA<br/>PARCELA RESIDENCIAL ANTIGUA</li> <li> ERIKUNTZA ZABALEKO EGOITZARAKO LURSAILA<br/>PARCELA RESIDENCIAL EN BLOQUE ABIERTO</li> <li> IBILGAILUENTZAKO TRAFIKOA ETA APARKALEKUAK<br/>TRAFICO RODADO Y APARCAMIENTO</li> </ul>   | <ul style="list-style-type: none"> <li> HIRI LIBRE - GUNEA, BERDE GUNEA<br/>ESPACIOS LIBRES URBANOS, ZONAS VERDES</li> <li> KOMUNITATE MAILAKO HORNIKETARAKO<br/>LURSAILAK, MUGAGABEA<br/>PARCELAS DE EQUIPAMIENTO COMUNITARIO.<br/>NO DETERMINADO</li> </ul> |
| <ul style="list-style-type: none"> <li> GUNEAREN MUGA LERROA<br/>LIMITE DE AREA</li> <li> UNITATEAREN MUGA LERROA<br/>LIMITE DE UNIDAD</li> <li> LEHEN MAILAKO LERRODURA<br/>ALINEACION PRINCIPAL</li> <li> BIGAREN MAILAKO LERRODURA<br/>ALINEACION SECUNDARIA</li> </ul> | <ul style="list-style-type: none"> <li>ITSASOKO ETA LURREZKO ZEDARRIPEN PUBLIKOA<br/>DESLINDE MARITIMO TERRESTRE</li> <li>BABES ZORGUNEA<br/>SERVIDUMBRE DE PROTECCION<br/>+++++</li> </ul>   |